

Un tour... pour découvrir Oron autrement

Commune fusionnée composée de 11 localités, Oron poursuit son développement et affirme son identité à travers la richesse de ses villages, de ses paysages et de son patrimoine.

Pour inviter chacune et chacun à explorer ce territoire, la Municipalité a imaginé un itinéraire pédestre faisant le tour complet de la commune. Ce parcours relie l'ensemble des localités d'Oron sans jamais quitter ses frontières.

Pensé pour tous les amoureux de la marche et de la découverte, ce projet propose un grand tour ainsi que plusieurs variantes de distances plus ou moins longues. Les itinéraires empruntent principalement des chemins et sentiers existants, en privilégiant la nature et les déplacements à pied, tout en limitant autant que possible les passages sur route.

Au fil des parcours, habitantes, habitants et visiteurs pourront découvrir les paysages, les points de vue, les lieux de vie et les particularités qui font la richesse de notre région.

La Municipalité vous souhaite de belles découvertes et de nombreux moments de plaisir sur les chemins d'Oron.

Pour votre sécurité, merci de rester attentifs sur les tronçons routiers et de respecter les autres usagers ainsi que l'environnement.

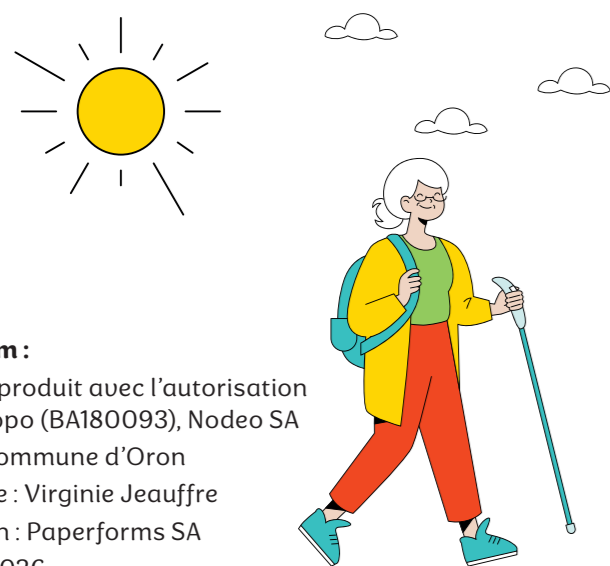
Accessibilité

Hormis la distance des parcours qui varie, ils n'enregistrent pas des dénivelés importants et sont accessibles à l'ensemble des marcheurs.

Liens utiles

oron.ch
suissmobile.ch
meteosuisse.ch
moudon-tourisme.ch

cff.ch
carpostal.ch
tpf.ch



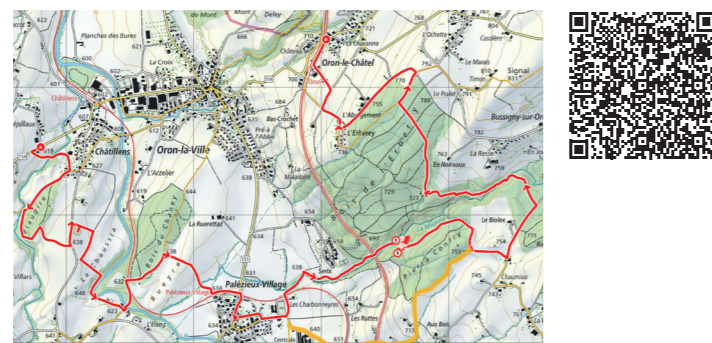
Impressum :
Cartes : reproduit avec l'autorisation de swisstopo (BA180093), Nodoo SA
Photos : Commune d'Oron
Graphisme : Virginie Jeuffrey
Impression : Paperforms SA
Version : 2026



Administration générale
Grand-Rue 6
1607 Palézieux-Village

admin@oron.ch
021 908 04 10
oron.ch

SENTIER DU CENTRE



⌚ 3 h 17 min. → 12.2 km



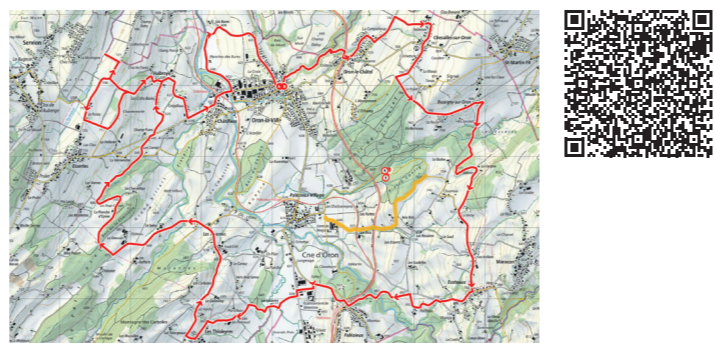
TOUR OUEST



⌚ 5 h 06 min. → 20.5 km



GRAND TOUR



⌚ 7 h 29 min. → 29.5 km



TOUR EST



⌚ 3 h 56 min. → 15.4 km



A Menhir du dos à l'âne

Ce menhir aménagé marque la limite entre les cantons de Vaud et de Fribourg.




E Refuge Bois du Chaney

Agréable refuge situé dans le Bois du Chaney. Possibilité de location auprès de la Commune.



B Pont des Amoureux

Lieu de rencontre entre les habitants de Châtillens et des Tauernes.



F Parcours Vita

Une piste de parcours vita de 2.2 km avec un dénivelé de 30 m.



C Terril des mines

Originale place de pique-nique, en pleine nature au sommet du terril.



G Voie romaine

Les vestiges les plus anciens sont probablement, les restes d'une villa romaine découverte dans les années 1812-1813.




D Pont de la Scie

Ce pont est situé aux abords de l'ancien moulin où quelques installations sont encore visibles.



H Place des Charbonnères

Place de pique-nique au bord de l'eau.



Château d'Oron

Les premières constructions remontent à la fin du XII^e siècle et la forteresse ne changea plus tellement dès la fin du XIII^e siècle. En 1388, la lignée des Seigneurs d'Oron s'éteignit et céda son héritage au comté de Gruyère. En 1555, le château passa en main bernoise et la région d'Oron fut convertie en bailliage. En 1798, le dernier des 43 baillis qui avaient occupé le château durant plus de deux siècles, quitta la forteresse. Le château servit ensuite de prison puis fut vendu à la famille Roberti de la région en 1801. En 1870, la famille française Gaiffe reprit les clefs du château. En 1934, le château est une nouvelle fois mis en vente et fut acheté en 1936 par l'Association pour la conservation du château d'Oron, puis classé comme bien culturel suisse d'importance nationale, tout comme sa bibliothèque de 18 000 volumes anciens. Depuis cette époque, afin d'assurer son avenir et permettre les travaux de restaurations, le château est ouvert au public. Il y abrite un appartement du XVIII^e siècle et est le lieu d'expositions, de concerts et de nombreux banquets et réceptions.

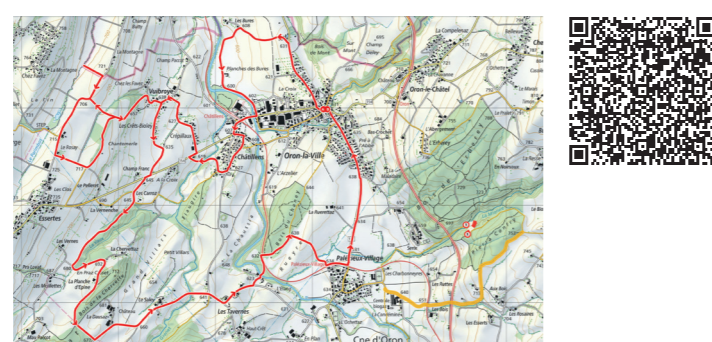
Nous vous souhaitons de magnifiques balades à travers les chemins de notre commune. Au fil des parcours, laissez-vous guider d'un village à l'autre pour découvrir les paysages, le patrimoine et l'authenticité de nos 11 villages.

Bouger, explorer, admirer, partager... Chaque itinéraire est une invitation à l'évasion.

Prenez le chemin du grand air !



TOUR NORD-OUEST



⌚ 4 h 28 min. → 17.9 km



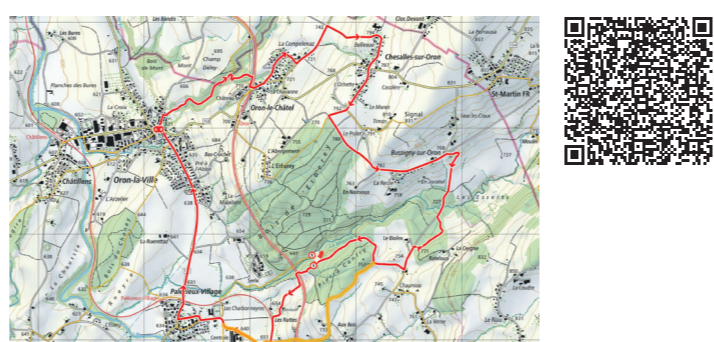
TOUR SUD-OUEST



⌚ 2 h 03 min. → 8.1 km



TOUR NORD-EST



⌚ 3 h 03 min. → 12 km



TOUR SUD-EST



⌚ 2 h 22 min. → 9.4 km



I Place de pique-nique de la Mionne

Sympathique place de pique-nique crée en 2021.



M Refuge de la Pépinière

Ce refuge est un des derniers recouvert d'écorces. Il avait été construit pour les bûcherons.




J Pont de la Mionne

Plateforme construite pour l'exploitation minière.



N Pierre blanche

Bloc erratique.



K Passerelle sur la Mionne

Plateforme construite pour l'exploitation minière. Un téléphérique existait entre le refuge de la Mionne et celui de Pierra Cinfry.



O Refuge de Chesalles-sur-Oron

Place de pique-nique avec vue imprenable sur le château d'Oron.



L Refuge de Pierra Cinfry

Ce refuge, situé à 712 m d'altitude, permet un arrêt en tout temps.



P Château d'Oron

Les premières constructions remontent à la fin du XII^e siècle.

